

R:\1-projekte\2014\15-140712\2\_DOK\2.4\_PLAN\2\_CAD\160617\_Plan\_Abbau\_Rothofenrinne\_ROV\_Tektur.dwg

© 2016 Staller GmbH  
Maxplatz 9 | D-83278 Traunstein

SAALACHSEE

# Mächtigkeiten Lockergestein

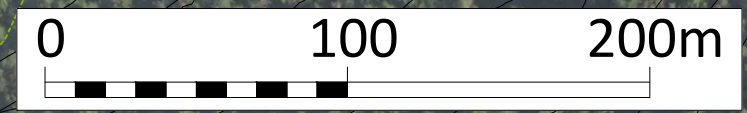
Aufnahme/Feldbegehung: 14.04.2014

Schürfe S1 bis S8: 05.05.2014

Geologisches Gutachten vom 13.03.2016

Bearbeitung Geologie/Hydrologie

Dr. Stefan Kellerbauer  
Alte Berchtesgadener Straße 60  
D-83487 Marktschellenberg




Gewerbegebiet  
Saalachsee


Stadt Bad Reichenhall  
Gemarkung Forst Sankt Zeno

Gemeinde Schneizreuth  
Gemarkung Jettenberg

M=1:2.500 17.06.2016 Anlage 3-5  
Lageplan Gesamt PDF-Layergesteuert  
Unterlage zur landesplanerischen Beurteilung - Tektur  
Erweiterung Abbau Rothofenrinne



Max Aicher  
Poschberg Projekt-GmbH  
Baumgarten 1  
D-83456 Schneizreuth



STALLER  
INGENIEURBÜRO  
Staller GmbH  
Maxplatz 9  
D-83278 Traunstein

